









## Blankenburger Süden | Qualifizierungsphase Begleitplan Mobilität Umweltverbund

M 1:5.000 (A1)  
Stand: 2021-04-12

### Legende

-  Tramlinie / Haltestelle (r = 300m)
-  Buslinie / Haltestelle (r = 300m)
-  S-Bahn / Haltestelle (r = 1000m)
-  Radweg
-  Radschnellweg
-  Fuß- und Radweg
-  Mobilitätsstation L/S / r=300m
-  CYC-Hub mit Quartiersgarage