

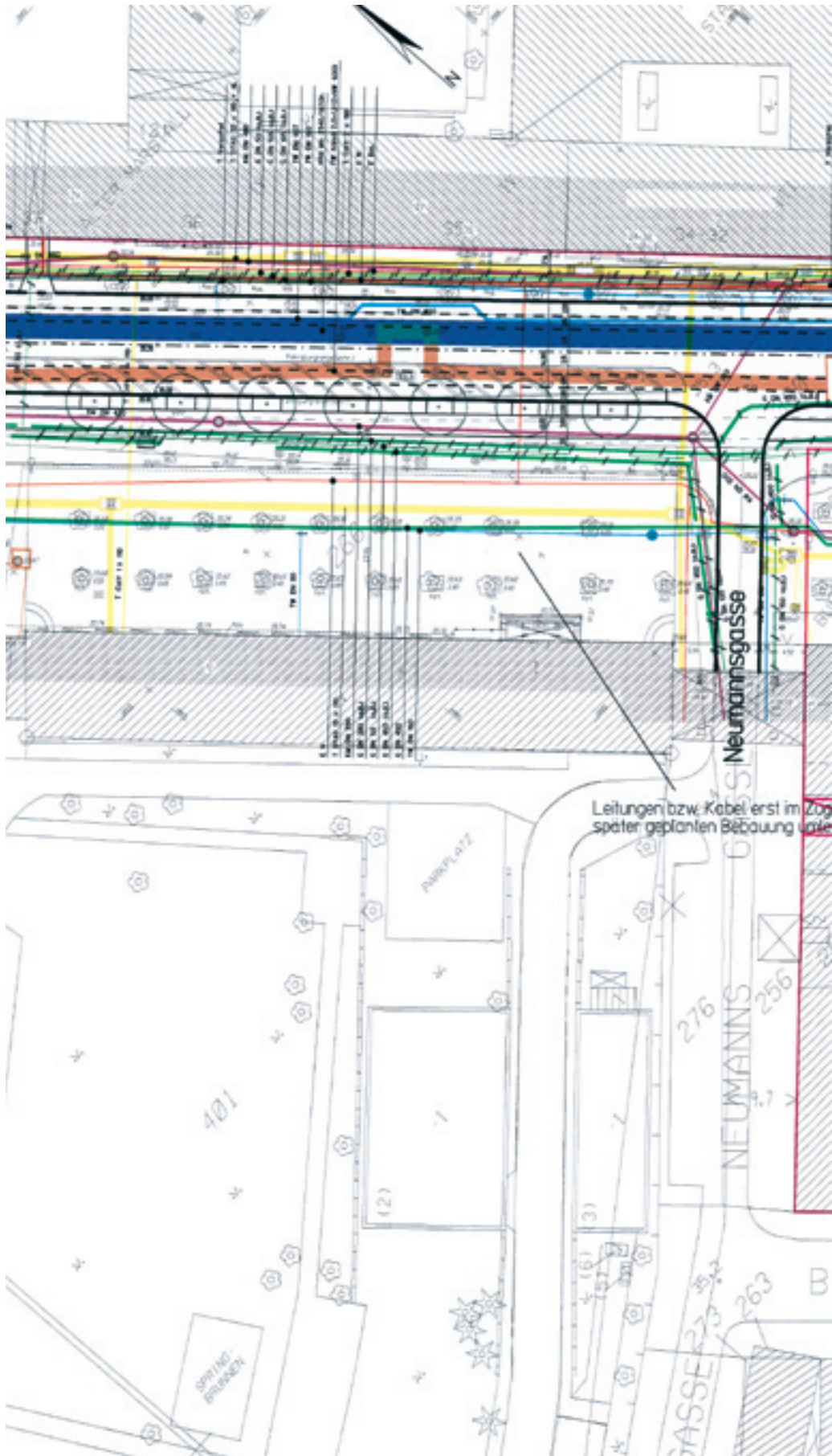
2005

Kartenausschnitt Gertraudenstraße/Breite Straße

















Der Leitungsbestandsplan lässt die Komplexiertheit der Verteilung im Untergrund und der Koordination der Leitungsträger erahnen

Map extract, Gertraudenstraße/Breite Straße

This plan of existing utilities gives an impression of the complexity of the conditions underground and the coordination of the service providers



Lageplan Leitungsbestand; Breite Straße

	TW	Trinkwasserleitung
	KM	Mischwasserkanal
	KR	Regenwasserkanal
	KRü	Regenüberlaufkanal
	ADL	Abwasserdruckleitung
	KS	Schmutzwasserkanal
	KSo	Sonderkanal
	EN	Elektrokabel Netz
	E Bel	Beleuchtungskabel
	FW/FK	Fernwärme-/ Fernkälteleitungen
	T	Telekommunikationsanlagen unter Angaben der Betreibers
	G	Gasleitungen
	LSA/LIT	Lichtsignalanlagen/ Informationskabel
		Schutzrohr
		Leitung außer Betrieb
	TW	Hydrant, Schieber, Dimensions- oder Materialwechsel, Lüftungsventil, Lüftungsarmatur, Entleerungsschacht, Blindflansch

