

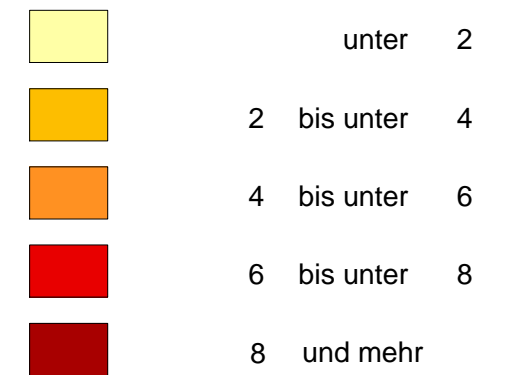
# LOR

Lebensweltlich orientierte Räume

Senatsverwaltung  
für Stadtentwicklung  
Monitoring  
Soziale Stadtentwicklung


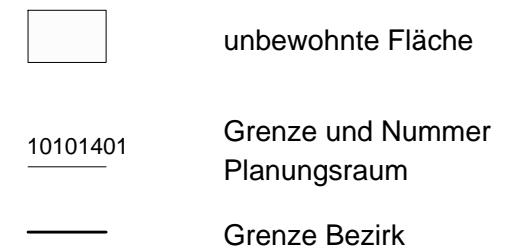
## Anteil Staatsbürger aus allen (27) EU-Staaten 2008

Staatsangehörige aus allen (27) EU-Staaten\*  
pro 100 Einwohner  
auf Ebene der Planungsräume



Mittelwert Berlin: 4,3

\* Umfasst melderechtlich registrierte Einwohner am Ort der Hauptwohnung aus den EU-Staaten: Belgien, Bulgarien, Dänemark, Estland, Finnland, Frankreich, Griechenland, Großbritannien und Nordirland, Irland, Italien, Lettland, Litauen, Luxemburg, Malta, Niederlande, Österreich, Polen, Portugal, Rumänien, Schweden, Slowakei, Slowenien, Spanien, Tschechische Republik, Ungarn, Zypern.



Datenquelle: Amt für Statistik Berlin-Brandenburg

Datenstand: 31.12.2008

Datenbearbeitung: 11/2009, Patrick Hausmann

Kartografie: 12/2009, SenStadt I A 14

© Senatsverwaltung für Stadtentwicklung  
Referat I A, Stadtentwicklungsplanung

