

Status/Dynamik-Index Soziale Stadtentwicklung 2007

Status-Index





Zusammenfassung von 6 Indikatoren zur sozialen und wirtschaftlichen Situation der Gebiete


Dynamik-Index

Zusammenfassung von 6 Indikatoren zur Veränderung der sozialen und wirtschaftlichen Situation der Gebiete (Frühwarnfunktion)

Status/Dynamik-Index

- 1- 4 (+)** Gebiete mit Tendenz zur Statusverbesserung
- 1- 4 (±)** Gebiete mit stabiler Entwicklung
- 1- 4 (-)** Gebiete mit Tendenz zur Statusverschlechterung

-  Gebiete ohne Zuordnung
-  unbewohnte Fläche
-  Grenze und Nummer Verkehrszelle
-  Grenze Bezirk



Datenquelle: Amt für Statistik BB, SenIntArbSoz/
Berechnungen SenGesUmV
Datenstand: 31.12.2006

Datenbearbeitung: 07/2007 /Patrick Hausmann

Kartografie: 02/2008, SenStadt I A 24

© Senatsverwaltung für Stadtentwicklung
Referat I A, Stadtentwicklungsplanung und Bodennutzung

