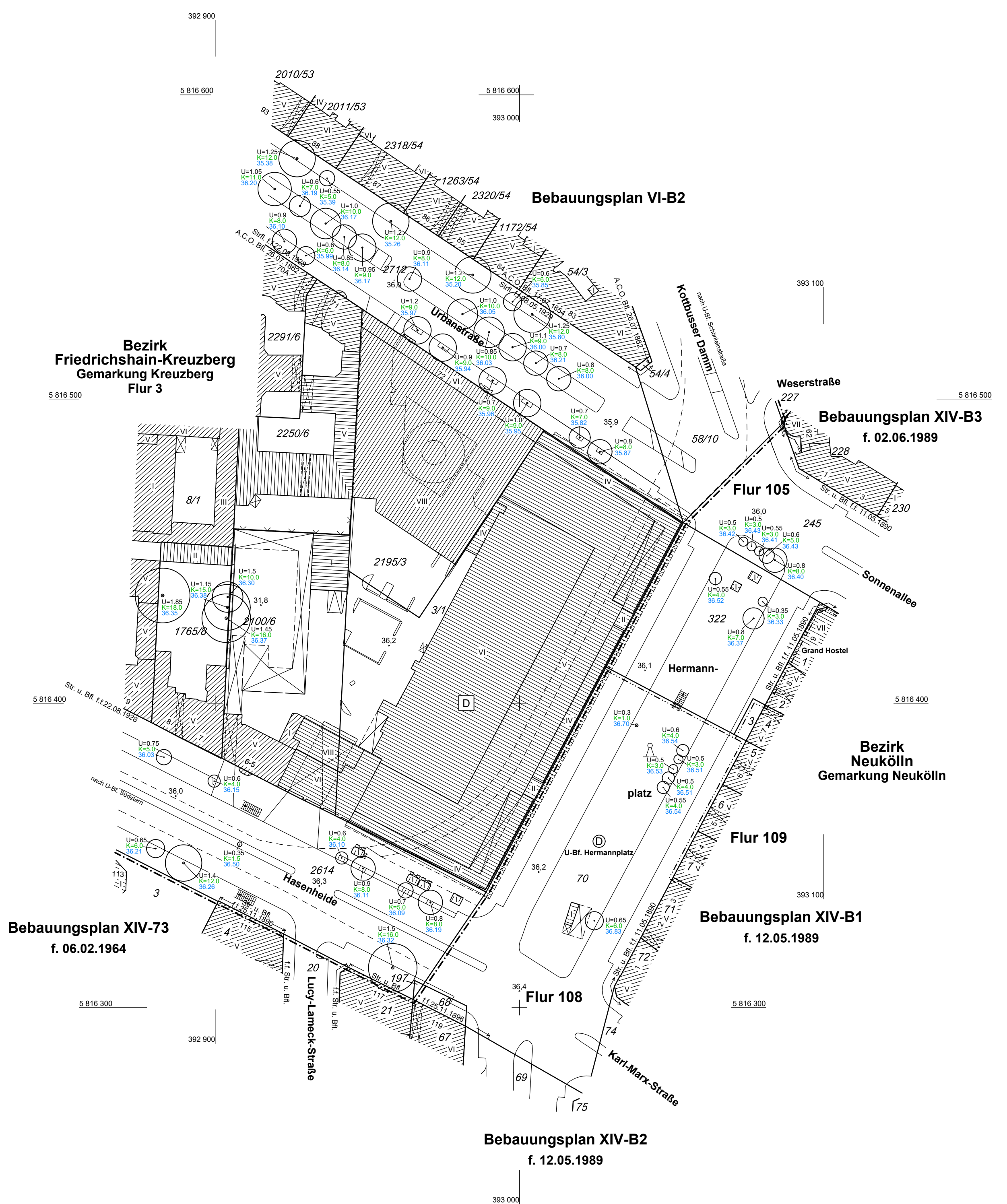



INDEX	BEARBEITUNGSSTAND	MESSUNG DURCH	MESSUNG VOM	PLANBEARBEITUNG	DATUM	FREIGABE
---	Übersichtsplan erstellt.	K.Dahl	Februar 2022	S.Schattling	03.03.2022	

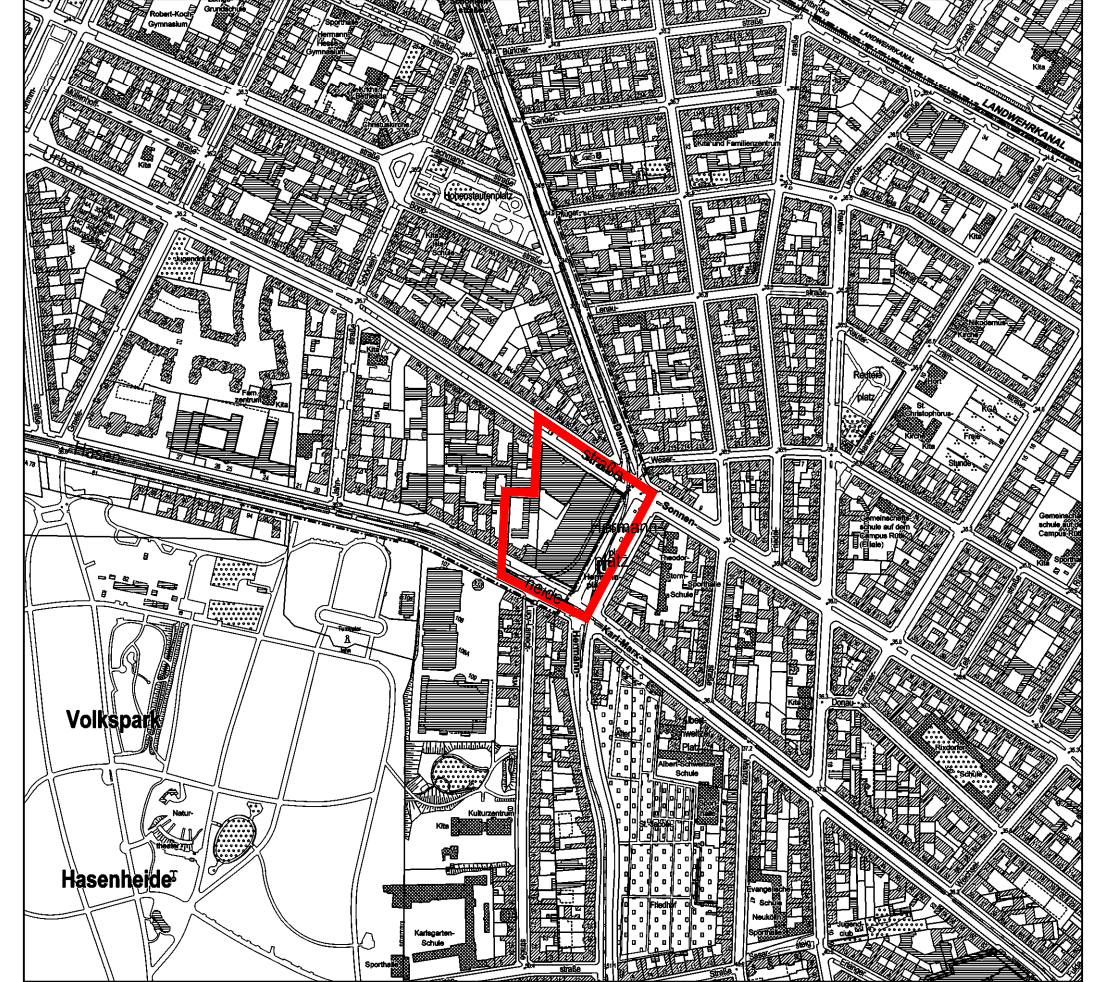


Legende

Wohn- oder öffentliches Gebäude	mit Durchfahrt und Geschosszahl	Grenze von Berlin	
Wirtschafts- oder Industriegebäude oder Garage		Bezirksgrenze	
Parkhaus		Ortsteilgrenze	
unterirdisches Bauwerk (z.B. Tiefgarage)	mit Geschosszahl	Gemarkungsgrenze	
Brücke		Flurgrenze	
Gewässer	z.B. Teich	Flurstücksgrenze	
Geländehöhe, Straßenhöhe	in m über NHN	Flurstücksnummer, Flurnummer	z.B. 96/9 Flur 105
Laubbaum, Nadelbaum		Grundstücksnummer	z.B. 115
Naturdenkmal (Laub-, Nadelbaum)	ND	Mauer, Stützmauer	
Schornstein		Bordkante	
Zaun, Hecke		Baulinie, Baugrenze	
Hochspannungsmast		Straßenbegrenzungslinie	
Straßenbaum bzw. Baum gemäß BaumSchVO	U= Stammumfang K= Kronendurchmesser 36.15= Höhenangabe ü. in m NHN		

Die Flurstücksgrenzen wurden dem ALKIS mit Stand vom 21.01.2022 entnommen.
Die Grenzverläufe können sich nach erfolgter Grenzerstellung verändern.
Koordinatenbezugsystem ETRS 89

Übersicht:



Übersichtskarte 1 : 10 000
Geoportail Berlin / Karte von Berlin 1:5.000 (K5 SW - Ausgabe)
Kartengrundlage:

Karstadt am Hermannplatz

Übersichtsplan - Bäume

Bereich Bebauungsplan "Karstadt am Hermannplatz"

Berlin Friedrichshain-Kreuzberg, Kreuzberg
Hasenheide 5, 6 / Hermannplatz / Urbanstraße 72

	Öffentlich bestellte Vermessungsingenieure Beratende Ingenieure Dipl.-Ing. Christof Rek Dipl.-Ing. Christian Wieck	10585 Berlin, den 03.03.2022 Die Richtigkeit wird bescheinigt:
	Otto-Suhr-Allee 82 D - 10585 Berlin	Tel. +49 (0) 30 46 00 79 - 0, Fax - 99 mail @ rw-vermessung.de

Format: 66*43	Index: --	Maßstab: 1:1000	Plannummer/Index: 19117900_Bäume_KAH	Auftragsnummer: 19-117-09	Öffentl.best.Verm.-Ing.
---------------	-----------	-----------------	--------------------------------------	---------------------------	-------------------------