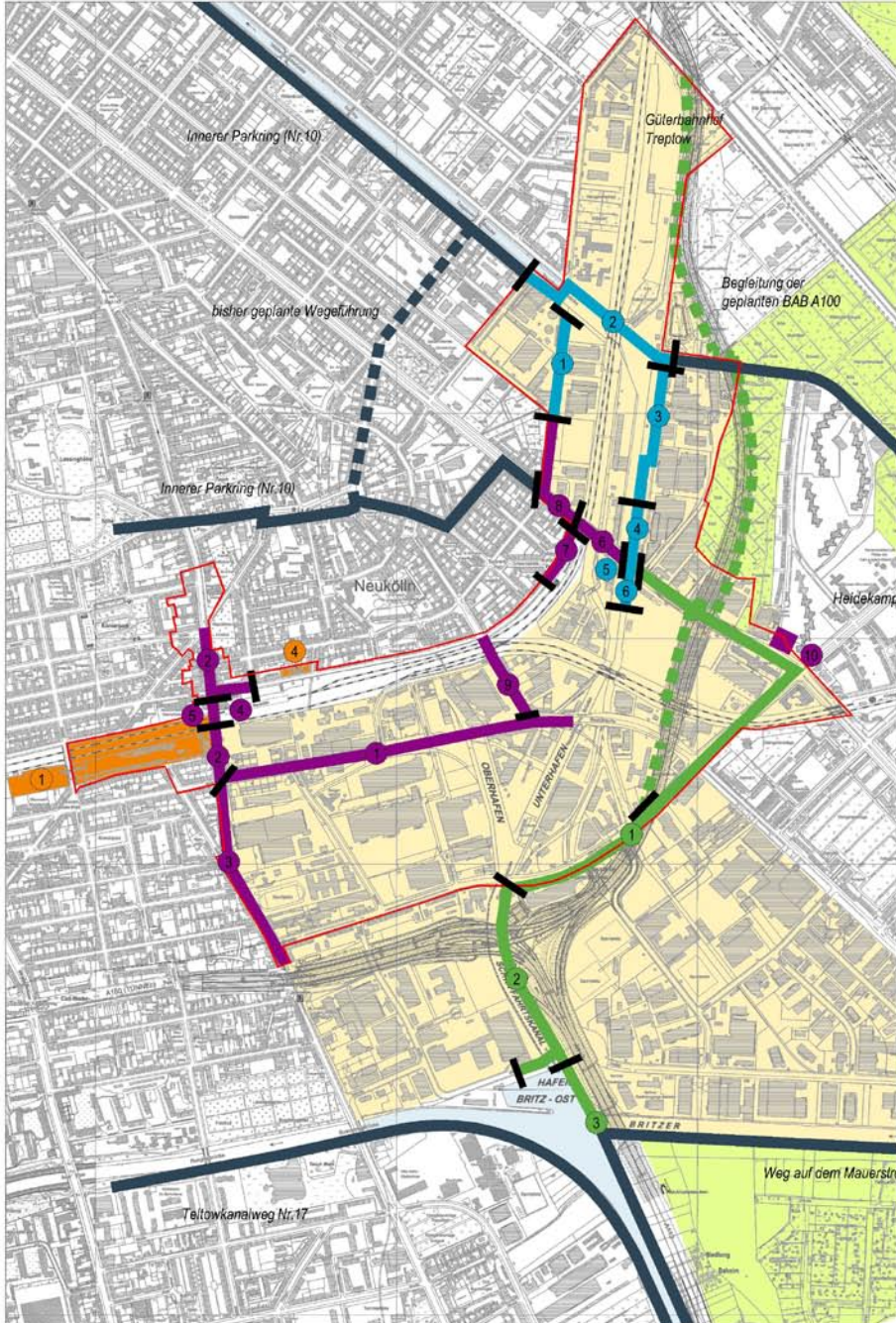


Stadtumbau

Neukölln-Südring



Projektübersicht

Abgeschlossene, in Durchführung befindliche und geplante Maßnahmen

Legende Stadtumbau

- Neukölln ans Wasser
- Grünes Wegenetz
- Straße als Raum
- Gemeinsam für Südring
- Maßnahmenummer
- Grenze Bauabschnitt/Maßnahme

Weitere Informationen

- Festgelegtes Stadtumbaugebiet
- Industriegebiet Neukölln-Südring
- Großflächiger Grünraum (Besand)
- Übergeordnete Wegeverbindung (ggf. mit Nr. Grünes Hauptwegenetz)
- Weiterführung zur übergeordneten Wegeverbindung

Maßnahmenbündel	Plannummer	Projektnummer	PSS-Nummer	Bezeichnung
Neukölln ans Wasser	A.2.2			Verbindung Ederstraße / Schwarzer Weg, Baudurchführung
	A.5.1	31.01223.09		Verbindung Ederstraße / Schwarzer Weg, Planung und Bau
	A.7.1	31.00875.08		Verbindung Ederstraße / Schwarzer Weg, Baumfällungen
	A.2.1			Neugestaltung des Uferweges süd. Kiehlufer, Planung (Lph. 4-6 HOAI) und Bauvorbereitung
	A.5.1	31.01521.09		Neugestaltung des Uferweges süd. Kiehlufer, Planung (Lph. 1-3 HOAI)
	4	31.02546.11		Neugestaltung Uferweg süd. Kiehlufer, Planung und Bau
	3			Parkplatz/Weg am Wasser/Grüne Wand, Lph. 4-9 und Bau Ziegstraße
	A.2.1.1	31.00108.07		Grundlage für Machbarkeitsstudie ESTREL-Vorfeld Ziegstraße
	X.1.6.3	31.00336.08		Vorplanung ESTREL-Umfeld / Uferungung
	A.2.2.1	31.01201.09		Treppe Sonnenbrücke Nord (Bauteil 1), Planung (Lph. 4-6), Wassertechnik und Tragwerksplanung
	A.2.2.2	31.01544.09		Treppe Sonnenbrücke Nord (Bauteil 1), Bauvorbereitung I (Rodung, Container versetzen)
	A.2.2.3	31.01600.09		Treppe Sonnenbrücke Nord (Bauteil 1), Bauvorbereitung II (Wassertechnik)
	A.2.2.4	31.02119.10		Treppe Sonnenbrücke Nord, Bauteil 1, Planung und Bau
	2			Steganlage unter der Sonnenbrücke, Bauteil 5
2			Treppe Sonnenbrücke Süd	
Grünes Wegenetz	A.2.3			Wegeleitsystem "Grünes Netz"
	X.1.6.1	31.00337.08		Vorplanung Grünes Netz (3.BA), für Bauabschnitte III und V
	C.6.2	31.00414.08		Umsetzung Grünes Netz südlich Grenzallee (3.BA), Planungs- und Baumaßnahmen Fuß- und Rad-Brücke Britzer Zweigkanal (Lückenschluss)
Straße als Raum	B.4.2.1	31.00112.07		Neubau Lahnstraße, bezirklicher Anteil Planung und Steuerung (Umsetzung aus GA-Mitteln finanziert) Verkehrsplannerische Grundlagenuntersuchungen Karl-Marx-Straße/Lahnstraße
	B.8.1	31.00985.08		Umbau südliche Karl-Marx-Straße, Projektsteuerung und bauvorbereitende Maßnahmen
	B.8.2	31.00986.08		Umbau südliche Karl-Marx-Straße, Planung Lph. 4-6 und bauvorbereitende Maßnahmen
	B.8.3	31.02120.10		Umbau südliche Karl-Marx-Straße, Steuerung, Planung Lph. 7-9 und Bau
	9			Umbau Karl-Marx-Straße Süd bis BA9
	C.1			Wettbewerb und bauliche Umsetzung zur Aufwertung der Brücke am Eingang zur Karl-Marx-Straße
	C.2			Umgestaltung des öffentlichen Raums im weiteren Umfeld des Bereiches Neuköllner Tor / S-Bahnhof Neukölln
	C.1.1.2			Neuköllner Tor, Lichtinstallation, Planung
	C.1.1.3			Neuköllner Tor, Lichtinstallation, Koordination
	C.1.1.4			Neuköllner Tor, Lichtinstallation, Öffentlichkeitsarbeit
	C.1.2.1	31.00105.07		Neuköllner Tor, Lichtinstallation, Umsetzung
	B.10.1	31.02775.10		Neugestaltung und Beleuchtung Mittelinsel am Neuköllner Tor, Planung Lph. 3-5
	10	31.02723.11		Neugestaltung und Beleuchtung Mittelinsel am Neuköllner Tor, Planung und Bau ohne Betriebskosten
	X.1.6.2	31.00335.08		Vorplanung OR Sonnenallee (A 4)
	B.4.2.2	31.01522.09		OR Sonnenallee - Planung Lph. 4-6 HOAI alle Bauabschnitte
B.4.2.3	31.02805.11		OR Sonnenallee - Straßenraum Sonnenallee Nord, BA1, Planung Lph. 7-9 und Bau	
11.1			OR Sonnenallee - Gehweg Sonnenallee Süd BA4, Planung Lph. 7-9 und Bau	
11.2	31.02810.11		OR Sonnenallee - Kunst Mittelinsel Sonnenbrücke BA3, Planung Lph. 7-9 und Bau	
11.3	31.02811.11		OR Sonnenallee - Siegfried-Aufhäuser-Platz und Saalestraße BA2, Planung Lph. 7-9 und Bau	
11.4			OR Sonnenallee - Sonnenallee Nord S-BH-Ederstr.+Eder-Weserstr BA5, Planung Lph. 7-9 und Bau	
12			Niemetzstraße, Planung und Bau	
15			Stadtraum Sonnenallee / Aronsstraße, Platz und Gebäude	
Gemeinsam für Südring	C.3			Güterbahnhof Neukölln, Vertiefung Nutzungskonzept
	16	31.00106.07		Güterbahnhof Neukölln, Planung infrastrukturelle
	25			Güterbahnhof Neukölln, Bauvorbereitung infrastrukturelle
	X.1.1 / X.3 / 17			Geländebestimmung
	X.1.4 / 18	31.02625.11		Öffentlichkeitsarbeit
23	31.02628.11		Spielplatz Saalestraße, Wettbewerb, Planung und Bau	
24			Landmarken	

Stadtumbau West Neukölln-Südring

Stand 31.12.2011

Maßstab 1:12.500 (im Original DIN A3)

Distanz 0 125 250 500 m

Fußweg 0 3 6 min




Erstellung:

Planergemeinschaft
Hannes Dubach, Urs Kohlbrenner | Lietzenburger Str. 44 | 10789 Berlin

Fortschreibung:

BSM Beratungsgesellschaft für Stadtplanung und Modernisierung mbH
Katharinenstraße 19-20 | 10711 Berlin

Kartengrundlage: Karte von Berlin 1:5.000, Stand 2006



Presserundgang am 18.06.2012
 Stadtumbauprojekte rund um den Neuköllner Schifffahrtskanal



1 fertiggestellt: Sonnenbrücke Nord



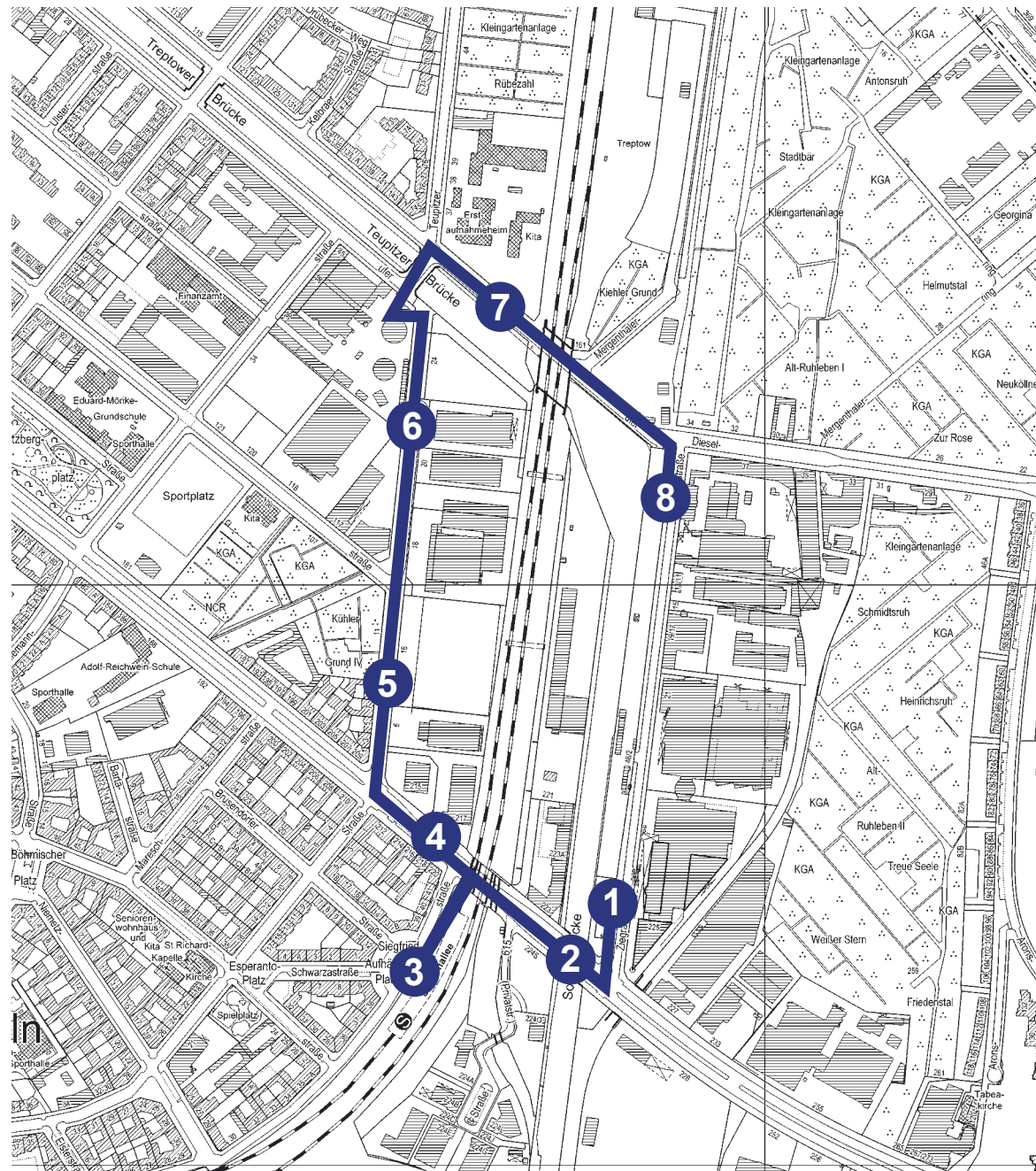
2 fertiggestellt: Mittelinsel Sonnenallee



3 fertiggestellt: Sonnenallee Gehweg Nordseite



4 fertiggestellt: Siegfried-Aufhäuser-Platz



5 geplant: Ederstraße



6 fertiggestellt: Schwarzer Weg



7 fertiggestellt: südliches Kiehlufer



8 geplant: Grüne Wand, Ziegrastraße



EUROPÄISCHE UNION
Europäischer Fonds für
regionale Entwicklung
Investition in Ihre Zukunft



Senatsverwaltung
für Stadtentwicklung und Umwelt



Neukölln

